

SISTEMA DE INFORMACIÓN EMPRESARIAL DEL AGUA



SIEMPRE AGUA



CARs



SIEMPRE AGUA



SIEMPRE AGUA



SIEMPRE AGUA


ANDI
Centro Nacional del Agua - CNA

✉ Correo electrónico

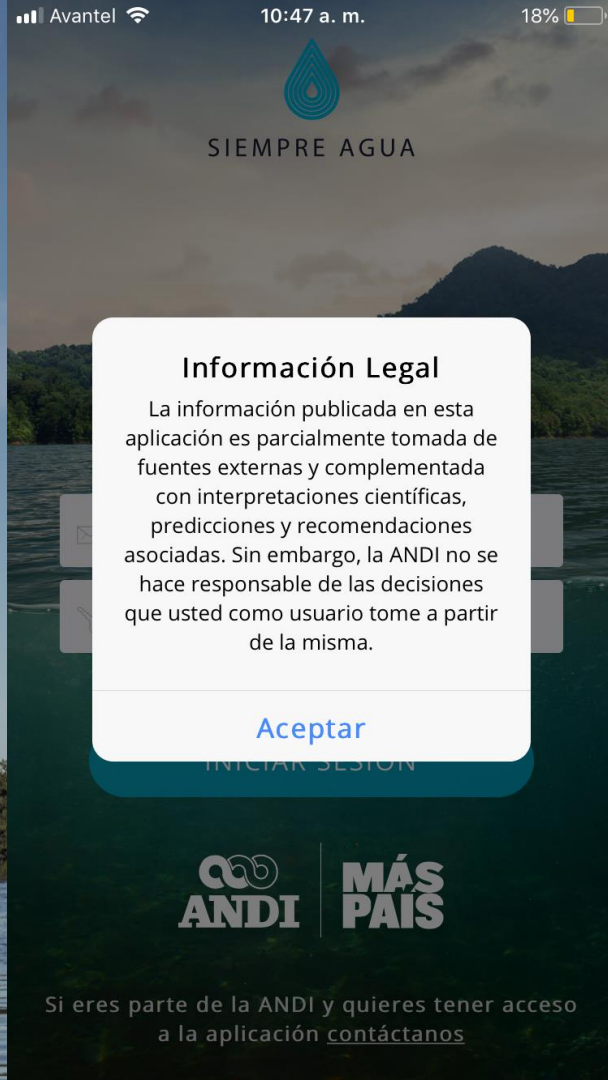
🔑 Contraseña

[¿Olvidaste la contraseña?](#)

INICIAR SESIÓN


ANDI | **MÁS PAÍS**

Si eres parte de la ANDI y quieres tener acceso a la aplicación [contáctanos](#)



 | **MÁS PAÍS**

SIEMPRE AGUA

Información Legal

La información publicada en esta aplicación es parcialmente tomada de fuentes externas y complementada con interpretaciones científicas, predicciones y recomendaciones asociadas. Sin embargo, la ANDI no se hace responsable de las decisiones que usted como usuario tome a partir de la misma.

Aceptar


ANDI | **MÁS PAÍS**

Si eres parte de la ANDI y quieres tener acceso a la aplicación [contáctanos](#)



SIEMPRE AGUA

TUTORIAL

ANDI | MÁS PAÍS

1:12 PM 98%

Clima de las sedes

Encontrarás tus sedes categorizadas por: Planta, oficina o bodega. Así podrás acceder a los informes de cada una de estas.

Escoge la sede

Bogotá

Tunal

SALTAR >

1:12 PM 98%

Pronóstico del IDEAM

Puedes ver el pronóstico exacto que proporciona el IDEAM, tanto en la sede de tu empresa, como en tu ubicación geográfica exacta.

LUN	MAR	MIE	JUE	VIE	SAB	DOM
09:00	10:00	11:00	12:00	13:00	14:00	1
15.5°	16.7°	17.4°	18.2°	18.9°	18.3°	1

POSIBILIDAD DE LLUVIA 0.0%

PRECIPITACIÓN 0.3 cm

HUMEDAD 70.8%

SALTAR >

1:12 PM 98%

Clima en tu ubicación

Aquí puedes saber el clima exacto en tu ubicación actual.

Escoge la sede

Bogotá

Tunal

SALTAR >



SIEMPRE AGUA

Ubica las

- Plantas
- Oficinas
- Bodegas



ANDI | MÁS PAÍS

Escoge el
reporte de
interés

¿Qué reporte quieres ver?





PRONÓSTICO

SIEMPRE AGUA

Avantel 10:51 a. m. 18%

Parcialmente nublado - Llovizna
Oficina Principal

14.8°

Pronóstico del IDEAM - SIAC

MAR	MIE	JUE	VIE	SAB	DOM	LUN
11:00	12:00	13:00	14:00	15:00	16:00	
14.8°	14.9°	15.0°	14.8°	14.5°	14.2°	

PRECIPITACIÓN 0.1 cm
HUMEDAD 75.1%
PRESIÓN 1016.1hPa
VELOCIDAD DEL VIENTO 2.4 kph

Beneficios >

Avantel 10:52 a. m. 18%

Parcialmente nublado - Llovizna
Tu ubicación actual

14.8°

Pronóstico del IDEAM - SIAC

MAR	MIE	JUE	VIE	SAB	DOM	LUN
11:00	12:00	13:00	14:00	15:00	16:00	
14.8°	14.9°	15.0°	14.8°	14.5°	14.3°	

PRECIPITACIÓN 0.1 cm
HUMEDAD 75.3%
PRESIÓN 1016.1hPa
VELOCIDAD DEL VIENTO 2.4 kph

Conoce el pronóstico en

- Plantas
- Oficinas
- Bodegas

O en tu ubicación geográfica actual



SIEMPRE AGUA

PREDICCIÓN

ANDI | MÁS PAÍS

¿Qué reporte quieres ver?

PREDICCIÓN CLIMÁTICA

TEMPERATURA OCEANO PORCENTAJE LLUVIAS

Mid-May IRI/CPC Model-Based Probabilistic ENSO Forecasts
 ENSO state based on NINO3.4 SST Anomaly
 Neutral ENSO: -0.5 °C to 0.5 °C

Time period	La Niña (%)	Neutral (%)	El Niño (%)
MIJ	~5	~55	~25
JJA	~10	~65	~25
JAS	~10	~55	~35
ASO	~10	~45	~45
SON	~10	~35	~55
OND	~10	~30	~60
NDJ	~10	~25	~65
DJF	~5	~20	~70
JFM	~5	~15	~75

ACTUALIZADO EL Jun 5, 2018
 FUENTE: IRI NOAA

¿Qué reporte quieres ver?

PREDICCIÓN CLIMÁTICA

TEMPERATURA OCEANO PORCENTAJE LLUVIAS

ACTUALIZADO EL Jun 5, 2018
 FUENTE: IRI NOAA

DESCRIPCIÓN

De acuerdo a IRI/CPC la probabilidad del Fenómeno de El Niño va en aumento cercano al 68%. Las últimas predicciones de los modelos favorecen colectivamente el desarrollo de El Niño débil al final de este año, pero los pronosticadores no lo aseguran todavía debido a la baja confianza en esta época del año.

RECOMENDACIONES

De acuerdo con la información del CPC/IRI, a pesar de

¿Qué reporte quieres ver?

PREDICCIÓN CLIMÁTICA

TEMPERATURA OCEANO PORCENTAJE LLUVIAS

la incertidumbre por la época del año para asegurar la presencia de un Fenómeno El Niño, es muy importante tener en cuenta que la probabilidad actual es del 68%. Esto nos permite recomendar a nuestros usuarios activar el plan de prevención de riesgos hidroclimáticos frente a la posible reducción en la cantidad de lluvias y escasez del recurso hídrico para el próximo semestre del presente año y comienzos del próximo.

Acciones a tomar ● ● ● Actuar

Beneficios →



SIEMPRE AGUA

PREDICCIÓN

ANDI | MÁS PAÍS

¿Qué reporte quieres ver?

PRECEDENCIA CLIMÁTICA

TEMPERATURA OCÉANO **PORCENTAJE LLUVIAS**

ACTUALIZADO EL Jun 5, 2018
FUENTE: IDEAM

¿Qué reporte quieres ver?

PRECEDENCIA CLIMÁTICA

TEMPERATURA OCÉANO **PORCENTAJE LLUVIAS**

ACTUALIZADO EL Jun 5, 2018
FUENTE: IDEAM

DESCRIPCIÓN

De acuerdo con las predicciones del Ideam, para el periodo abril/mayo/junio la zona centro del país (color azul) seguirá registrando precipitaciones por encima de lo normal. Las regiones norte y sur occidente del Caribe (color naranja) y norte de la Orinoquia (color naranja) seguirán registrando precipitaciones por debajo de lo normal. En el resto del país las condiciones estarán cercanas a las normales de este periodo de lluvias.

¿Qué reporte quieres ver?

PRECEDENCIA CLIMÁTICA

TEMPERATURA OCÉANO **PORCENTAJE LLUVIAS**

RECOMENDACIONES

En plena temporada de lluvias se deberá continuar consultando los pronósticos del Ideam. La probabilidad de deslizamientos, avalanchas y corrientes súbitas seguirá siendo alta especialmente en los departamentos con pendientes altas de la región andina, caribe y piedemonte llanero. Y para el próximo semestre se recomienda estar atentos desde ya a los informes de predicción del Ideam, que son emitidos cada mes.

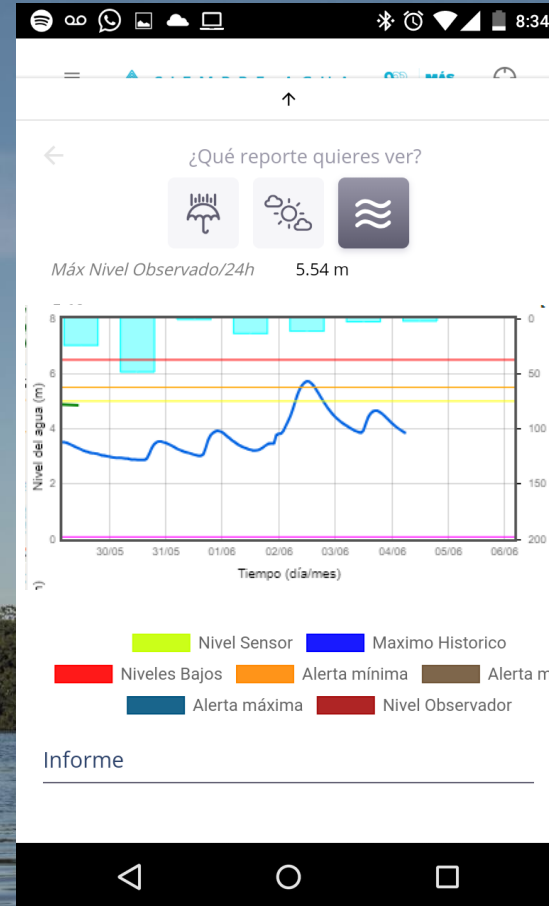
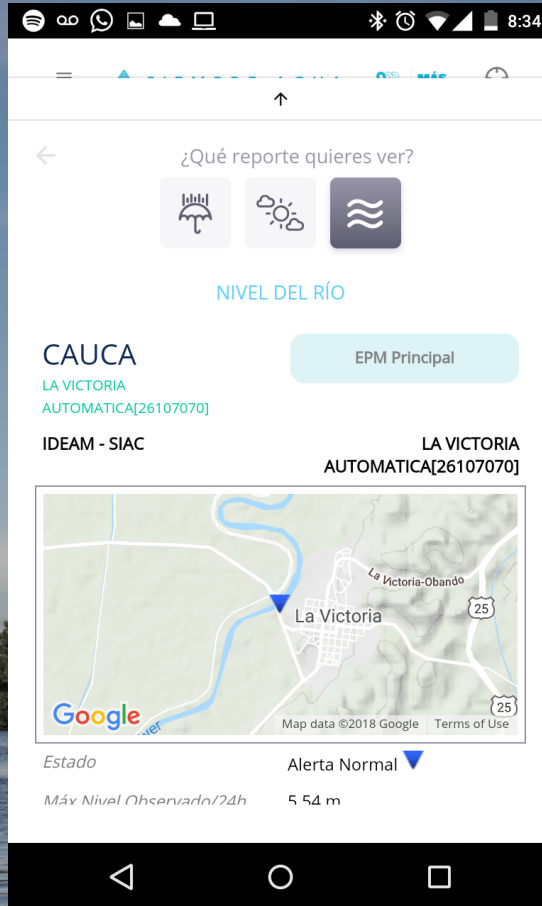
Acciones a tomar ● ● ● Actuar



SIEMPRE AGUA

NIVEL DE RÍOS

ANDI | MÁS PAÍS







SIEMPRE AGUA

BENEFICIOS

ANDI | MÁS PAÍS

Avantel 10:56 a. m. 18%



< Beneficios

Coméntanos cómo las recomendaciones beneficiaron a tu empresa.

Económico Ambiental Social Reputación

¿Qué tal te pareció?

Describe por qué

Agrega una descripción

ENVIAR

GRACIAS



**MÁS
PAÍS**

Rlozano@andi.com.co
Svargas@andi.com.co
Jmoreno@andi.com.co



SIEMPRE AGUA

